

# Rapport mensuel statistique bruit-pollution – Février 2023

## Stations de mesure :

« MOUANS » (Allée du Roure), « ROQUETTE » (Chemin du Cros). Station « MOUGINS » (Chemin St Barthélémy)

## Chiffres remarquables du mois de février :

Station :	Mouans (1)	Roquette (2)	Mougins (3)
<b>Nombre de survols identifiés</b>	<b>394</b>	<b>732</b>	<b>209</b>
<b>Na62 (Nb de survols &gt; 62dB)</b>	<b>189</b>	<b>364</b>	<b>127</b>
<b>Na65 (Nb de survols &gt; 65dB)</b>	<b>103</b>	<b>297</b>	<b>92</b>
<b>Lden pour le mois (4)</b>	<b>37,1 dB</b>	<b>44,2 dB</b>	<b>40,2 dB</b>
<b>Nb de jours où Lden &gt; 45dB</b>	<b>0</b>	<b>17</b>	<b>0</b>
<b>Record d'Émergence (Lamax)</b>	<b>76 dB le 13/02</b>	<b>85 dB le 24/02</b>	<b>77 dB le 16/02</b>
<b>Densité des survols atteints (à l'heure)</b>	<b>8 le 24/02</b>	<b>9 le 11/02</b>	<b>6 le 27/02</b>
<b>Record de survols</b>	<b>23 le 03/02</b>	<b>45 le 11/02</b>	<b>14 le 17/02</b>
<b>Incursions dans les « ronds bleus » (5)</b>	<b>21</b>	<b>21</b>	<b>4</b>
<b>Vols courts Nice-Cannes et Cannes-Nice</b>		<b>12</b>	
<b>Nb de plaintes du mois, pour nuisances</b>		<b>697</b>	
<b>Record de plaintes du mois</b>		<b>54 le 4/02</b>	

<b>Nombre d'arrivées par la mer (tous vols hors hélicos)</b>	<b>229, sur 685 arrivées au total</b>
<b>Pourcentage des arrivées par la mer, pour février</b>	<b>33%</b>

<b>Nb d'appareils ayant effectué des tours de piste (6)</b>	<b>18</b>
<b>Nb d'appareils en infraction probable :</b>	<b>5</b>
<b>Record du Nb de tours/jour</b>	<b>26 tours, le 1/02, répartis sur 5 appareils</b>
<b>Nb de séquences de tours de piste comptabilisés</b>	<b>89</b>
<b>Nb de tours sur février, (toutes immatriculations)</b>	<b>284</b>
<b>Recordman des tours de piste</b>	<b>FHAAE, 70 tours en 22 séquences, sur 16 jours</b>

- (1) Et (2) : Pics validés par corrélation entre les pics de bruit, les trajectoires et les plaintes, autour de chaque station.  
 (3) : Pics validés par corrélation entre les pics de bruit et les trajectoires.  
 (4) : L'indicateur Lden est la moyenne de l'énergie sonore sur 24h. Il informe sur le risque sanitaire d'une exposition répétée à un bruit aérien supérieur à 45dB (seuil défini par l'OMS).  
 (5) : Ronds bleus : zone de Mouans-Sartoux, La Roquette (les Peyroux) et Mougins (Tournamy) ne devant faire l'objet d'aucun survols.  
 (6) : Concernant les tours de piste et infractions : valeurs statistiques probables.

## Graphiques de progression mensuelle des survols :

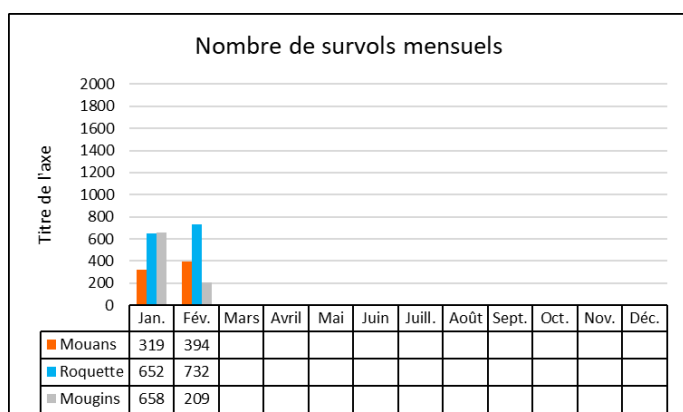


Figure 1 : Nombre de survols

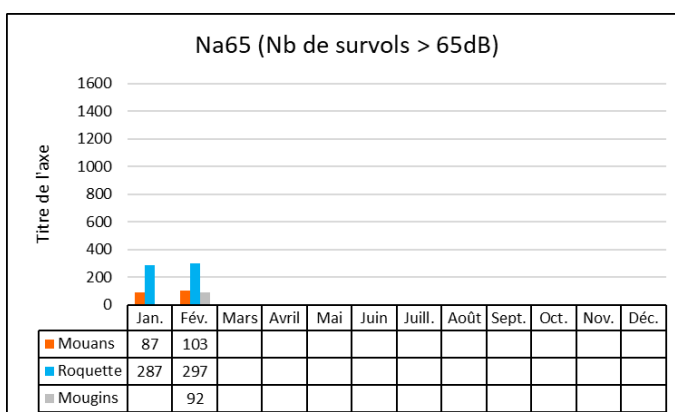
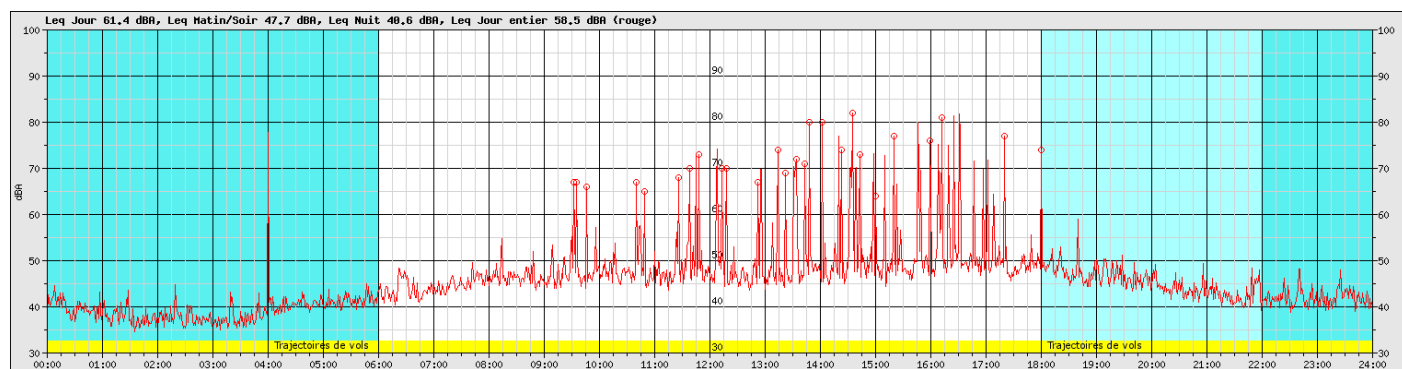


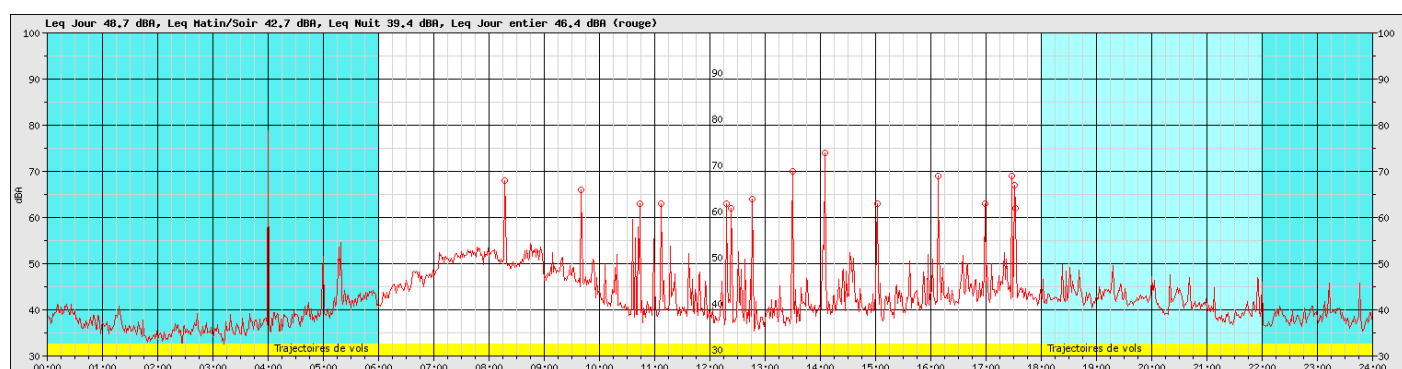
Figure 2 : Nombre de survols supérieurs à 65dB

## Journée les plus insupportables :

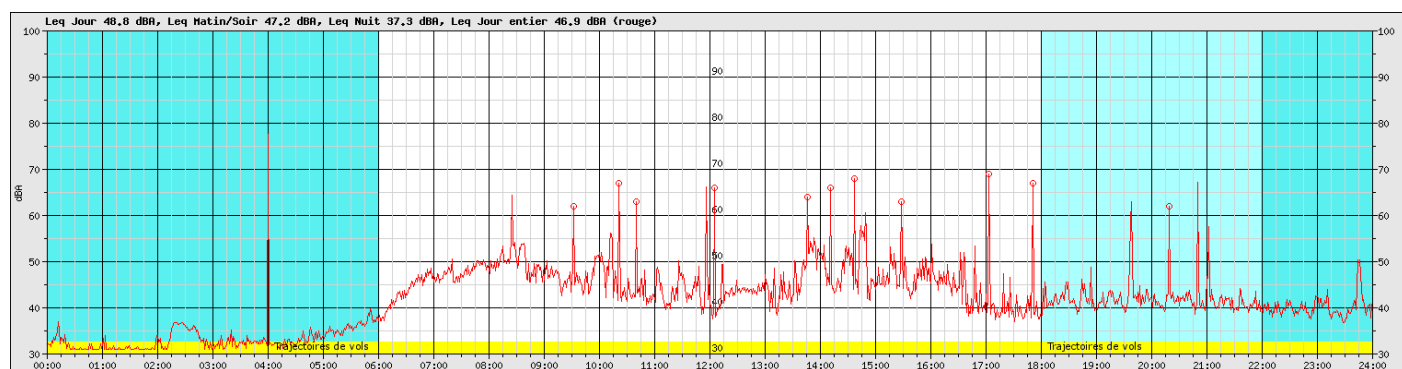
### - À La Roquette:



### - À Mouans-Sartoux:



### - À Mougins:



## Pollution (Capteur de Mouans-Sartoux):

Évaluation de la contribution aéronautique à la pollution liée aux survols de la station de Mouans-Sartoux :  
Le capteur n'a pas été opérationnel en février. Le prochain bulletin « pollution » devrait paraître au bulletin d'avril.

## Commentaires :

Avec les beaux jours, trafic et nuisances sont de nouveau en progression... Gageons que les heureuses initiatives du président de la CAPG et de notre députée de la 9<sup>ème</sup> circonscription pour la baisse des survols terrestres seront rapidement suivis de faits afin que cet été ne soit pas, comme d'habitude, un enfer pour les 50 000 personnes concernées. Qu'ils en soient ici par avance remerciés.